
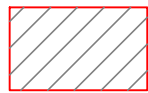

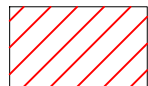

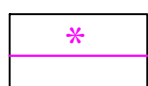
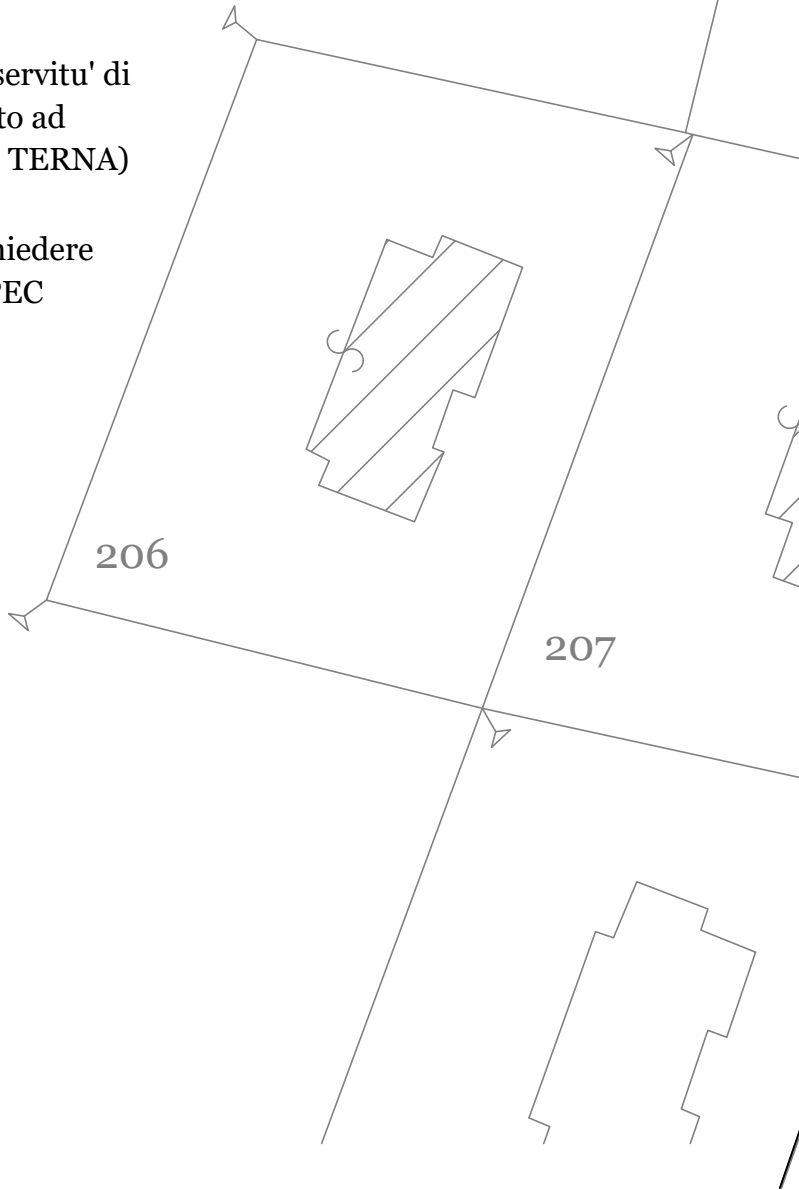


REGIONE PIEMONTE PROVINCIA DI CUNEO COMUNE DI CERVASCA		
Zona di P.R.G.C.: C3 Sue 27r Ubicazione: Via Monte Gelas Estremi catastali: Foglio n.7 mapp.li 450 e 452		
OGGETTO: VARIANTE AL PEC Comparto "C3 - ECO 27r"		
Convenzione Edilizia rogito Notaio Martinelli - Cuneo in data 18/12/2009 Rep. 179350 reg. a cuneo il 15/01/2010 al n.321 Serie 1T		
SCALA: 1:500	NUOVA DISPOSIZIONE PLANIMETRICA	
DATA: Settembre 2022		
SOSTITUITO DA:	TAVOLA	1
SOSTITUISCE:		
PROPRIETA': BARALE S.N.C. con sede in Via Don Lorenzo Peirone n.7, 12012 Boves - P. IVA 02712960042  BARALE SANDRO res. Via Don Peirone n.9 12012 Boves (CN) Socio amministratore della BARALE S.N.C.		
Timbro e firma progettisti	AVAGNINA ING. MASSIMO Via Vecchia di Monastero n.5/D, 12084 Mondovì (CN) E-mail: m.avagnina57@gmail.com	
	VIALE GEOM. EMANUELE - CAVALLO GEOM. SILVANO Via Moschetti n. 5, 12012 Boves (CN) Tel. 0171 - 38 86 72 E-mail: geometraviale@libero.it	

# LEGENDA

	Lotto edificabile mapp.li 450 e 452 del F.7 di cui si richiede variante al PEC per diversa disposizione planimetrica
	Sagome villette a schiera realizzate inserite all'interno dei lotti
	strada privata interna di accesso alle villette realizzate
	Sagome potenziali villette oggetto di richiesta variante al PEC
	Porzione interessata dalla servitu' di elettrodotto su locale adibito ad autorimessa (vedasi parere TERNA)
	Nuovi accessi carrai da richiedere nella presente variante al PEC



The map shows two adjacent lots, 206 and 207, separated by a diagonal boundary line. Lot 206 contains a large area with diagonal hatching, indicating a portion affected by an easement. Within this hatched area, there are several smaller shapes with red diagonal hatching, representing potential villa layouts. A red-outlined area within lot 206 represents realized villa layouts. A blue-outlined area within lot 206 represents a private access road. A pink-outlined area within lot 206 represents new carriage access points to be requested. Lot 207 also shows some red-outlined shapes representing realized villa layouts. The map is oriented with a north arrow pointing towards the top right.

