

PIANO REGOLATORE
GENERALE COMUNALE

Variante semplificata n° 2 al P.R.G.C. ai sensi
dell'art n. 17 bis comma 6 della L.R 56/77 e s.m.i

AZZONAMENTO - SANTA CROCE

Scala 1:2000

TAVOLA 5

Committente:
Bima Andrea

Bima Architetto Valentina
Via Luigi Einaudi 12 -CERVASCA-CN
TEL. 0171.45420
e-mail:valebima@hotmail.com

Spinidone Geometa Agostino
Via Giorgio La Pira 4 -CERVASCA- CN
TEL. 0171.85447 FAX 0171.857533
e-mail:ago@studiogeom.191.it

Allegato alla Del. C.C. n.....del.....


Il Sindaco: Il Segretario: Il Responsabile del Procedimento:

TAV.

2.d/5
stralcio

Stato attuale

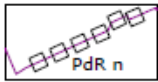
TABELLA DEI SEGNI CONVENZIONALI




Confini comunali



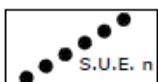
Perimetrazione area centro storico



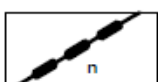
Perimetrazione area piano di recupero



Limite territoriale di zona omogenea



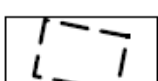
Delimitazione S.U.E. e/o E.C.O.



Delimitazione sub-aree



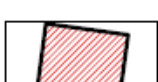
Edifici



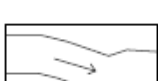
Previsioni insediative di S.U.E. in corso di
realizzazione



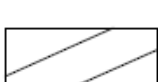
Impianti produttivi ubicati in zona impropria




Complessi rurali di interesse architettonico-documentale



Corsi d'acqua



Viabilità esistente



Viabilità in progetto



Viabilità in progetto con intervento del Comune

B

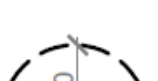
Edificio sottoposto alla tutela del D.Lgs. 156
del 24/03/2006



Fascia di Vincolo ambientale ai sensi dell'art. 24 della
L.R. 56/77



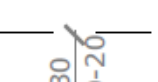
Fascia di rispetto cimiteriale



Fascia di rispetto ripetitori



Fascia di rispetto secondaria acquedotto, sorgenti



Fascia di rispetto stradale ai sensi del D.Lgs. n. 285
del 30/ 04/ 92 e D.P.R. n. 495 del 16/ 12 /1992



Fascia di rispetto elettrodotto (dalla proiezione del
cavo esterno)



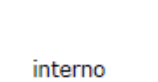
Fascia di rispetto fluviale ai sensi dell'art. 29 lett.
"a" L.R. 56 /77



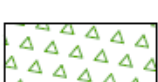

Fascia di rispetto ai sensi del R.D. 523 /1904



Vincolo D.Lgs. 157 del 24/03/2006




Limite di vincolo idrogeologico



Classe IIIa di pericolosità geomorfologica
(è stata evidenziata solo nelle zone perimetrate per facilitare la lettura, per
la restante porzione del territorio si faccia riferimento alle tavole geologiche)

AREE PER INSEDIAMENTI RESIDENZIALI



Area residenziale esistente con caratteristiche
storiche



Area residenziale a capacità insediativa esaurita



Area residenziale di completamento e di sostituzione



Area residenziale di nuovo impianto



Piano di Recupero

AREE PER INSEDIAMENTI PRODUTTIVI

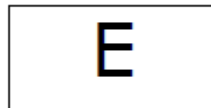


Area per impianti produttivi artigianali ed industriali
esistenti e confermati - Aree di completamento

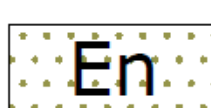


Area per impianti produttivi artigianali ed industriali
- Aree di nuova edificazione

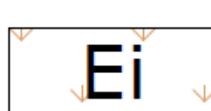
AREE DESTINATE ALL'ATTIVITA' AGRICOLA



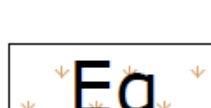
Area destinata all'attività agricola




Area di salvaguardia ambientale



Area collinare da salvaguardare - D. Lgs 157/2006



D.M. 01/08/1985- Galassini e
D. Lgs. 157/2006

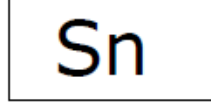


Sito archeologico

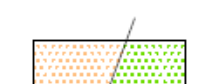


Addensamento commerciale extra urbano A5

AREE PER INFRASTRUTTURE



Area a servizi sociali e attrezzature a livello
comunale in aree residenziali



Spazi pubblici esistenti



Spazi pubblici in progetto

SI

Aree per attrezzature e servizi in insediamenti
residenziali per l'istruzione

SC

Aree per attrezzature e servizi in insediamenti
residenziali per interesse comune

SP

Aree per attrezzature e servizi in insediamenti
residenziali per parcheggi

SV

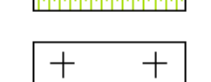
Aree per attrezzature e servizi in insediamenti
residenziali per parco, gioco, sport

SZ

Aree per attrezzature e servizi in insediamenti
produttivi



Spazi a verde privato ineditabile



Cimitero

A

Acquedotto

CLASSI DELLA PERICOLOSITA' GEOMORFOLOGICA E
DELL'IDONEITA' ALL'UTILIZZAZIONE URBANISTICA



Classe I



Classe II



Classe IIIa



Classe IIIb



Classe III non differenziata

- Ee: limite di esondazione con TR = 20-50 anni

- Eb: limite di esondazione con TR = 50-200 anni

- Em: limite di esondazione con TR = 500 anni

- Fq: frane quiescenti

DELIMITAZIONE DELLE FASCE FLUVIALI

(P.S.F.F. Torrente Stura - P.S.R.M. Torrente Grana)

--- limite tra la fascia A e la fascia B

--- limite tra la fascia B e la fascia C

--- limite esterno della fascia C

NORD

