TAVOLA 07 bis

Ai sensi della L.R. n. 56/77 e s.m.i Art. 17bis, Comma 6

PROGETTO OPERA DI PUBBLICA UTILITA'

sostitutiva

SEZIONI F-F comparative

Studio Tecnico Spiridione Geometra Agostino
Via Giorgio La Pira 4 -CERVASCA- CUNEO
TEL. 0171.85447 FAX 0171.857533
e-mail:ago@studiogeom.191.it

Studio Tecnico Bima Architetto Valentina
Via Luigi Einaudi 12 -CERVASCA- CUNEO
TEL. 0171.46420
e-mail:valebima@hotmail.com

I tecnici

Il committente

Sezione F - F
ATTUALE
-Scala 1:150-

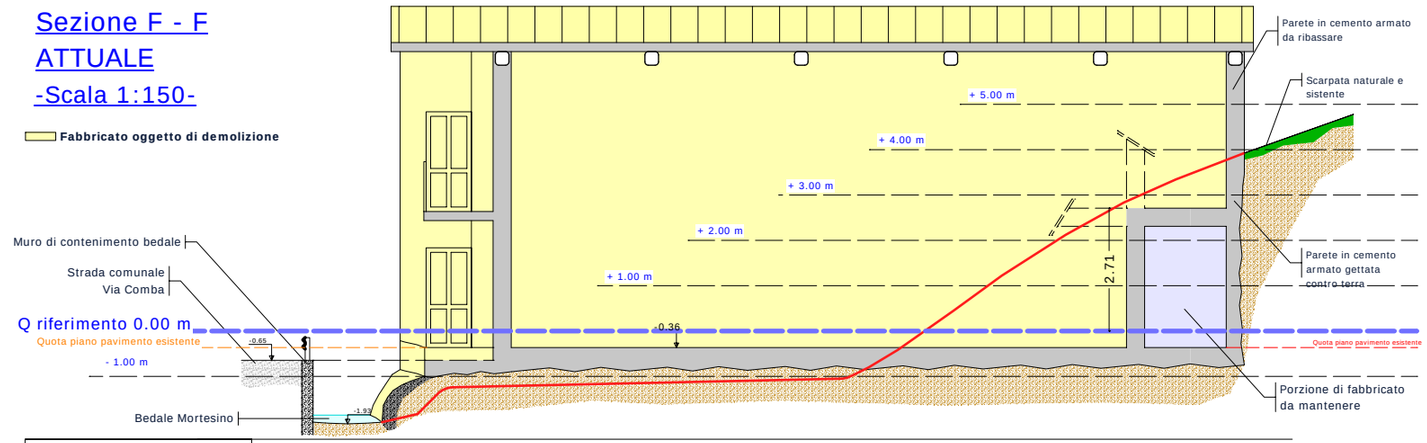

Punti battuti	-1	1	2	3	4	5
Distanze parziali	92	0.76	17.21	2.20	49	
Distanze progressive	-0.92	0.00	0.76	17.97	20.14	20.63
Quota del terreno	-0.65	-0.65	-1.93	2.71	-0.36	3.93

Planimetria Generale

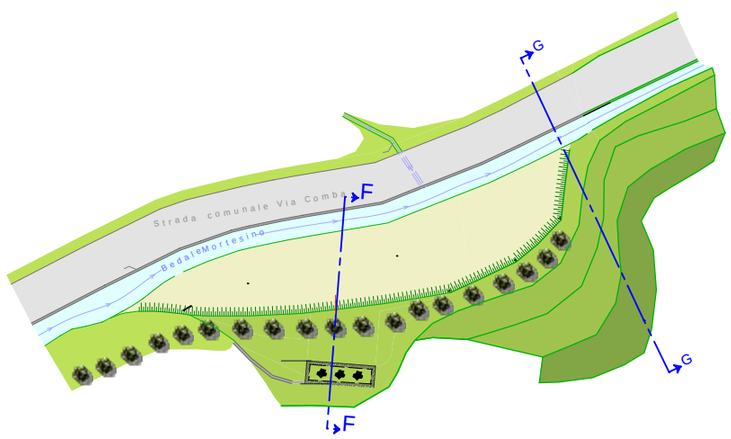

Sezione F - F
IN PROGETTO
-Scala 1:150-

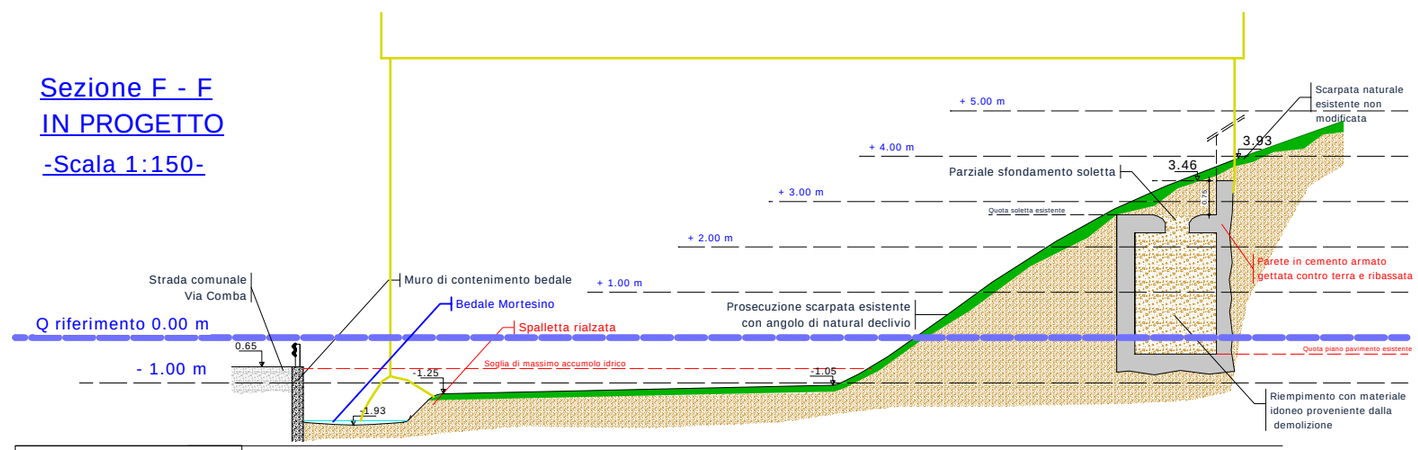

Punti di riferimento	-1	1	2	3	4	5	6	7	8
Distanze parziali	92	1.10	1.95	8.62	6.26	1.77	42	49	
Distanze progressive	-0.92	0.00	1.10	3.05	11.68	17.94	19.72	20.14	20.63
Quota del terreno	-0.65	-0.65	-1.93	-1.25	-1.05	2.71	3.46	-0.36	3.93

26 ottobre 2015