

COMUNE di CERVASCA REGIONE PIEMONTE

COMUNITA' MONTANA VALLE GRANA

PIANO REGOLATORE GENERALE COMUNALE

INDIVIDUAZIONE TIPI DI INTERVENTO NEL CENTRO STORICO A1 - S. DEFENDENTE

Scala 1:500

agg. cartografico

20 FEB. 2020

Committente:
Comune di CERVASCA

Allegato alla Del. C.C. n..... del.....

**IL SINDACO
GARNERONE Enzo**

L'ISTRUTTORE TECNICO DIRETTIVO
(Otta geom. Guido)





TAV.

1.a/1













AGGIORNAMENTO PER MODIFICAZIONE AL P.R.G.C.

AI SENSI DELL'ART. 17 – comma 12 – lettera f – L.R. 56/1977 e s.m.i.







TABELLA DEI SEGNI CONVENZIONALI

-  Perimetrazione area centro storico
-  Piano di recupero

INTERVENTI AMMESSI

-  Manutenzione ordinaria
-  Manutenzione straordinaria
-  Demolizione e ricostruzione con vincolo della volumetria esistente
-  Demolizione senza ricostruzione
-  Riqualificazione formale
-  Ristrutturazione edilizia
-  Restauro e risanamento conservativo
-  Fronti degli edifici da trattare con restauro e risanamento conservativo
-  Mantenimento caratteristiche tipologiche delle fronti degli edifici
-  Affreschi da mantenere
-  Elementi tipologici da conservare
-  Edificio sottoposto alla tutela del D. Lgs. 490/99

AREE PER INFRASTRUTTURE

-  Spazi pubblici esistenti
-  Spazi pubblici in progetto
-  Aree per attrezzature e servizi in insediamenti residenziali per l'istruzione
-  Aree per attrezzature e servizi in insediamenti residenziali per interesse comune
-  Aree per attrezzature e servizi in insediamenti residenziali per parco, gioco, sport
-  Aree per attrezzature e servizi in insediamenti residenziali per parcheggi

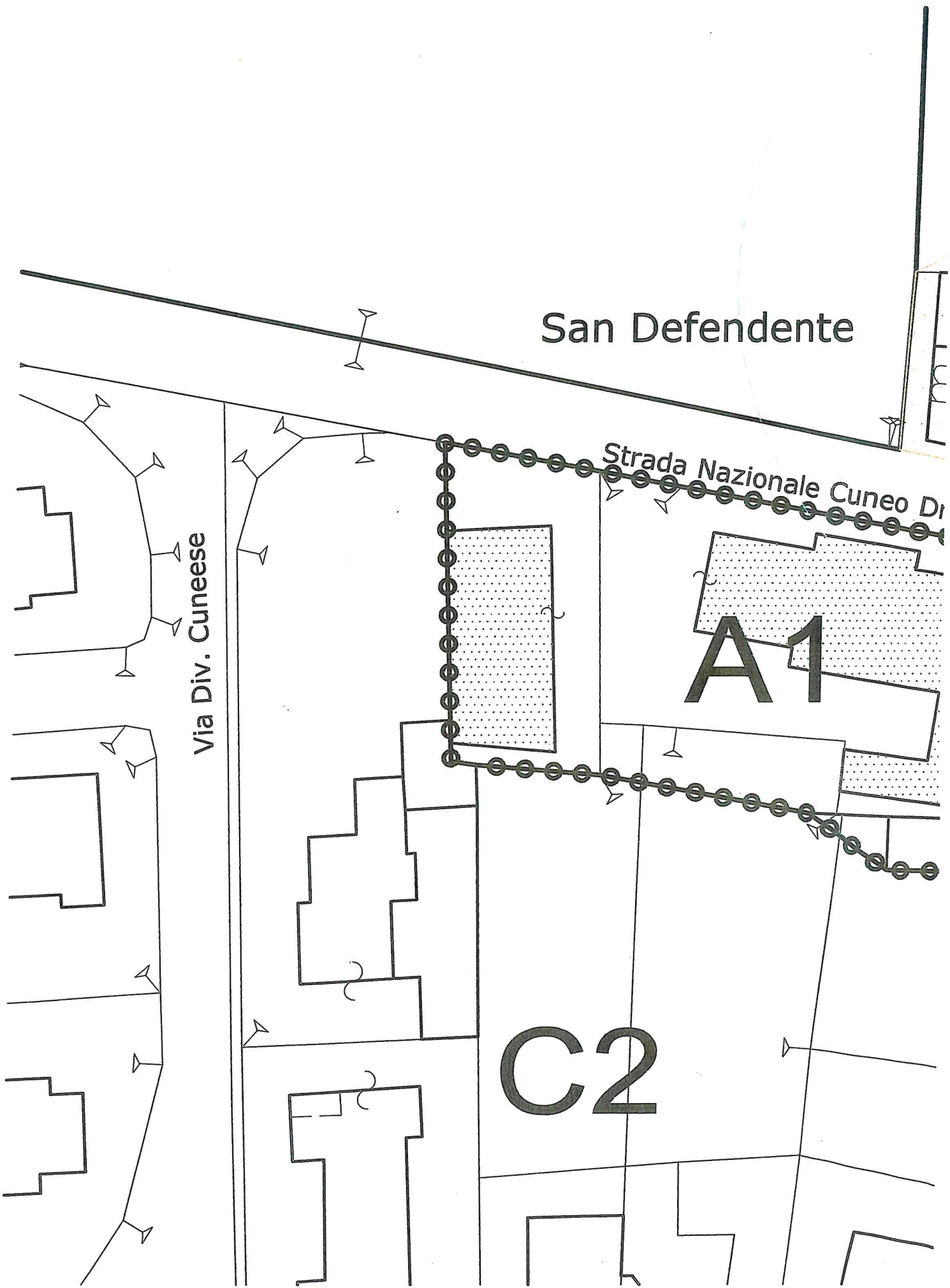
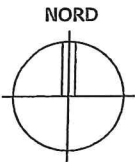










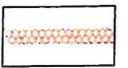











TABELLA DEI SEGNI CONVENZIONALI

-  Perimetrazione area centro storico
-  Piano di recupero

INTERVENTI AMMESSI

-  Manutenzione ordinaria
-  Manutenzione straordinaria
-  Demolizione e ricostruzione con vincolo della volumetria esistente
-  Demolizione senza ricostruzione
-  Riquallificazione formale
-  Ristrutturazione edilizia
-  Restauro e risanamento conservativo
-  Fronti degli edifici da trattare con restauro e risanamento conservativo
-  Mantenimento caratteristiche tipologiche delle fronti degli edifici
-  Affreschi da mantenere
-  Elementi tipologici da conservare
-  Edificio sottoposto alla tutela del D. Lgs. 490/99

AREE PER INFRASTRUTTURE

-  Spazi pubblici esistenti
-  Spazi pubblici in progetto
-  Aree per attrezzature e servizi in insediamenti residenziali per l'istruzione
-  Aree per attrezzature e servizi in insediamenti residenziali per interesse comune
-  Aree per attrezzature e servizi in insediamenti residenziali per parco, gioco, sport
-  Aree per attrezzature e servizi in insediamenti residenziali per parcheggi

